


Ilustrowany Przewodnik do Tatr



Cena: 72,00 PLN

Opis słownikowy

Autor	Eljasz Walery
ISBN	978-83-62117-03-1
Rok wydania	2012

Opis produktu

Ilustrowany przewodnik do Tatr, Pienin i Szczawnic" przez Walerego Eljasza

Reprint wydania szóstego, wzbogacony mapą Tatr, aktualnymi na początek XX wieku informacjami o miejscowych stosunkach i zmianach, jakie zaszły pod koniec XIX wieku oraz 68-ma ilustracjami i planem Zakopanego. Malował olejno i akwarelą - widoki zabytków Krakowa i większe kompozycje o tematach historycznych (np. Żółkiewski pod Cecorą, Obrona Krakowa przed Szwedami, Wjazd Jana III do Wiednia).

Tatry były dla niego nie tylko źródłem inspiracji, lecz również ulubionym miejscem wypraw. Artysta jako jeden z pierwszych zdobywał nie cieszące się jeszcze wtedy zbyt dużą popularnością szczyty, takie jak Świnica, Lodowy Szczyt i Gerlach. Na podstawie odbytych przez siebie wycieczek rysował mapy, które wraz z jego ilustracjami znalazły się później w przewodnikach autorstwa Eljasza-Radzikowskiego. Jedną z najświetniejszych książek napisanych przez artystę był „Ilustrowany przewodnik do Tatr, Pienin i Szczawnic”. To właśnie z nim wyruszali na górskie wyprawy wędrowcy z końca XIX wieku oraz miłośnicy zakopiańskich krajobrazów z początku dwudziestolecia międzywojennego.

Opis pozycji:

oprawa ręczna introligatorska w ekoskórze w kolorze czerwonym oraz tłoczeniem złotem na grzbiecie i na froncie



format A5

ilość stron: 420


10 wkłerek rozkładanych na wysokość książki, na szerokość A3

rok wydania: 2012 ISBN 978-83-65602-84-8

Galeria



134 Hosioka — Wodospady Mickiewicza.



WISIE WODOSPAŁ MICKIEWICZA W BOSTOCZ.

